

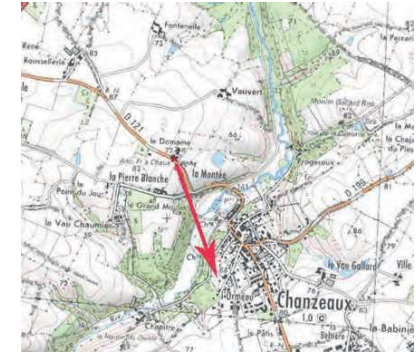
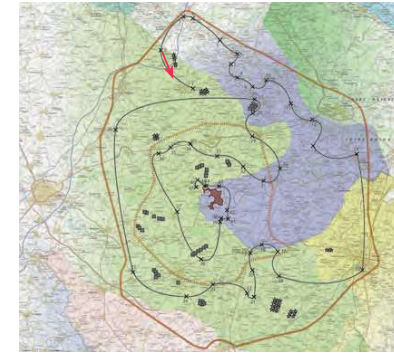
## Vue 2 : Depuis l'entrée Nord de Chanzeaux, sur la RD121

**Particularité :** Vue éloignée, vue depuis les coteaux du Layon et de l'Aubance, covisibilité avec un édifice protégé (52), vue depuis une entrée de bourg, vue dynamique

**Dimensions des éoliennes :** Nordex N131, Mat 99m, Ø rotor 131m, Hauteur totale 164,5m  
**Distance à l'éolienne la plus proche :** 23,57 km  
**Nombre d'éoliennes visibles :** 0

**Légende :**

- Éolienne totalement non visible
- Éolienne partiellement ou totalement visible
- Parc de l'Hyrome
- Parc du Cios du Pressoir
- Projet de Saint Maurice



Photomontages réalisés par Energie TEAM



**Commentaire :**

Chanzeaux est un bourg qui s'est implanté sur le versant Est de la vallée de l'Hyrome. Le bourg est constitué de deux édifices protégés au titre des monuments historiques, à savoir une église (52) et un château (53). Depuis le versant opposé, en arrivant sur la RD121, les usagers disposent d'une vue remarquable sur le bourg et son église, comme le montre le point de vue présenté.

Depuis cette entrée de bourg, malgré la hauteur de la vue, le projet de Saint-Maurice est imperceptible grâce à la topographie essentiellement.



Afin de visualiser les photomontages dans des conditions proches de la réalité, les planches doivent être imprimées en A3 et être regardées à 40 cm



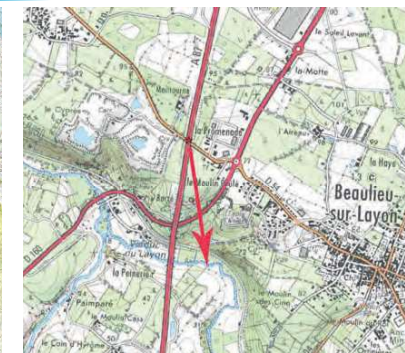
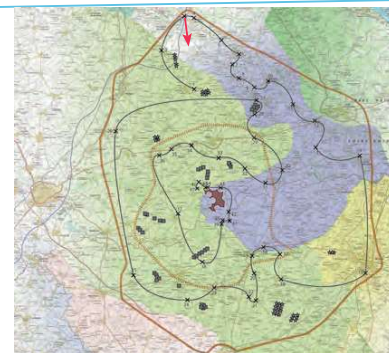
## Vue 3 : Depuis l'A87, à hauteur de Beaulieu-sur-Layon

Particularité : Vue éloignée, vue depuis les coteaux du Layon et de l'Aubance, voie fréquentée, effets cumulés, vue dynamique

Dimensions des éoliennes : Nordex N131, Mat 99m, Ø rotor 131m, Hauteur totale 164,5m  
 Distance à l'éolienne la plus proche : 27,81 km  
 Nombre d'éoliennes visibles : 0

**Légende :**

- Éolienne totalement non visible
- Éolienne partiellement ou totalement visible
- Parc del'Hyrome
- Parc de Saint Maurice
- Parc de Vihiersois Ouest
- Parc des Crêtes



Photomontages réalisés par Energie TEAM



Angle de la vue : 100°

**Commentaire :**

L'autoroute A87 relie Angers à La-Roche-sur-Yon et traverse le territoire d'étude au Nord-Ouest. Le passage sur la vallée du Layon est marqué par un net basculement qui offre aux automobilistes une vue élargie sur le paysage.

Prise depuis le pont traversant l'autoroute, cette vue illustre la perception des automobilistes. D'ici, le projet de Saint-Maurice est dissimulé par la végétation mais en avançant sur l'autoroute, la vue s'ouvre de part et d'autre de la voie, offrant un plus large panorama pouvant permettre de percevoir le projet de Saint-Maurice. Ce dernier forme sur l'horizon une ligne régulière d'éoliennes, à gauche du projet de Vihiersois Ouest avec cependant une superposition visuelle sur les deux éoliennes de droite. La perception du paysage étant très contrainte par la vitesse de déplacement, ce chevauchement restera très peu perceptible par les automobilistes.



Afin de visualiser les photomontages dans des conditions proches de la réalité, les planches doivent être imprimées en A3 et être regardées à 40 cm



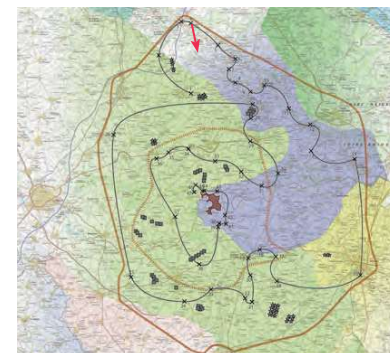
## Vue 4 : Depuis l'entrée Nord de Beaulieu-sur-Layon, sur la RD204

**Particularité :** Vue éloignée, vue depuis les coteaux du Layon et de l'Aubance, covisibilité avec un édifice protégé (51), vue depuis une entrée de bourg, effets cumulés, vue statique

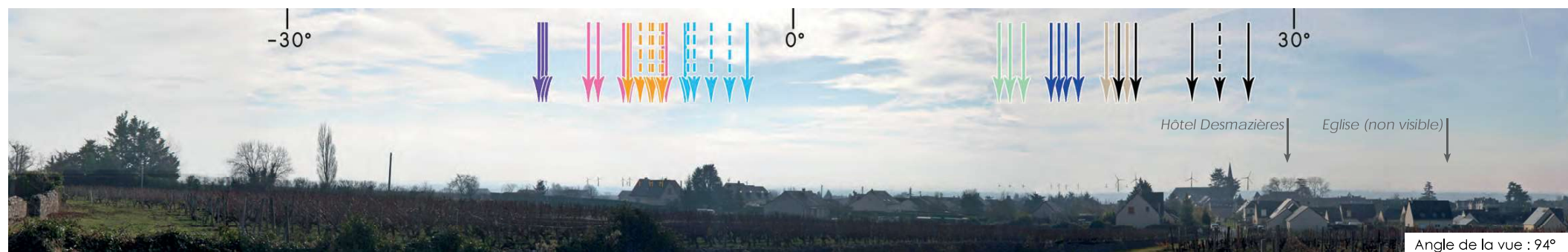
**Dimensions des éoliennes :** Nordex N131, Mat 99m, Ø rotor 131m, Hauteur totale 164,5m  
**Distance à l'éolienne la plus proche :** 27,36 km  
**Nombre d'éoliennes visibles :** 1

**Légende :**

- Éolienne totalement non visible
- Éolienne partiellement ou totalement visible
- Parc de l'Hyrome
- Parc du Clos du Pressoir
- Projet de Saint Maurice
- Projet de Vihiersois Ouest
- Parc des Crêtes
- Projet de Vihiersois Est
- Projet de La Grande Levée
- Projet de la Sautaise



Photomontages réalisés par Energie TEAM



**Commentaire :**

Beaulieu-sur-Layon est un bourg construit en appui sur le coteau Nord de la vallée du Layon offrant aux usagers de la RD204 de bénéficier d'une vue sur la silhouette urbaine. De cette silhouette se détache nettement le clocher de son église (non protégée). Depuis cette vue, il est possible de distinguer très partiellement la toiture de l'Hôtel Desmazières, édifice protégé au titre des monuments historiques. Deux autres édifices protégés (ancienne église et Logis de la Pinsonnière) sont quant à eux imperceptibles du fait de leur faible hauteur.

Depuis l'entrée du bourg, le projet de Saint-Maurice se retrouve mélangé aux autres projets complexifiant sa lisibilité dans le paysage. D'ici, seule une éolienne est perceptible puisqu'au second plan, une maison dissimule le reste des éoliennes. Étant très éloigné du projet, la perception du projet est fortement conditionnée par la nébulosité du ciel et la lumière. De plus, le projet étant désaxé par rapport à la route, sa visibilité en est d'autant plus limitée.



Afin de visualiser les photomontages dans des conditions proches de la réalité, les planches doivent être imprimées en A3 et être regardées à 40 cm



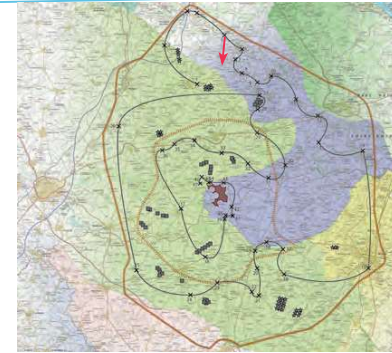
## Vue 5 : Depuis le moulin de la Pinsonnerie

**Particularité :** Vue éloignée, vue depuis les coteaux du Layon et de l'Aubance, covisibilité avec un édifice protégé (46), effets cumulés, vue statique


**Dimensions des éoliennes :** Nordex N131, Mat 99m, Ø rotor 131m, Hauteur totale 164,5m  
**Distance à l'éolienne la plus proche :** 23,74 km  
**Nombre d'éoliennes visibles :** 6

**Légende :**

- Éolienne totalement non visible
- Éolienne partiellement ou totalement visible
- Projet de Saint Maurice
- Parc du Cios du Pressoir
- Projet de Vihierois Est
- Projet de Vihierois Est



Photomontages réalisés par Energie TEAM



**Commentaire :**

Le moulin de la Pinsonnerie (46), protégé au titre des monuments historiques, se situe sur la commune de Faye-d'Anjou, sur le coteau Nord de la vallée du Layon. Depuis l'édifice et ses abords, l'observateur bénéficie d'une large vue sur le paysage lointain.

De ce fait, il est possible de voir se dessiner à l'horizon la plupart des parcs et des projets éoliens présents sur le territoire, y compris celui de Saint-Maurice. Les éoliennes de ce dernier semblent s'implanter régulièrement selon une ligne permettant de souligner la ligne d'horizon. Les espaces de respiration entre les différents projets permettent de les distinguer les uns des autres et par conséquent de faciliter la lecture de chaque projet. Partiellement dissimulé par la ligne d'horizon, le projet de Saint-Maurice bénéficie d'une plus grande « discrétion » en comparaison des autres parcs et projets environnants.



Afin de visualiser les photomontages dans des conditions proches de la réalité, les planches doivent être imprimées en A3 et être regardées à 40 cm



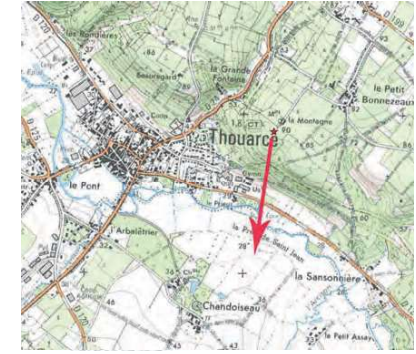
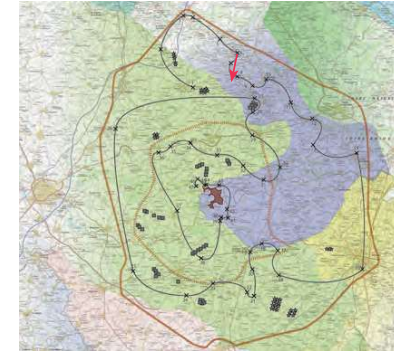
## Vue 6 : Depuis le moulin de la Montagne

**Particularité :** Vue éloignée, vue depuis les coteaux du Layon et de l'Aubance, covisibilité avec un édifice protégé (44), effets cumulés, vue statique

**Dimensions des éoliennes :** Nordex N131, Mat 99m, Ø rotor 131m, Hauteur totale 164,5m  
**Distance à l'éolienne la plus proche :** 21,93 km  
**Nombre d'éoliennes visibles :** 6

**Légende :**

- Éolienne totalement non visible
- Éolienne partiellement ou totalement visible
- Parc de l'Hyrome
- Projet de Tigne
- Projet de Saint Maurice
- Projet de Vihiersois Est
- Parc du Clos du Pressoir
- Projet de Vihiersois Ouest
- Parc des Crêtes
- Projet de La Grande Levée
- Projet de la Sautaise



Photomontages réalisés par Energie TEAM



Angle de la vue : 119°

**Commentaire :**

Le moulin de la Montagne (44) est un édifice protégé au titre des monuments historiques situé sur une crête du coteau Nord de la vallée du Layon.

Depuis ses abords, l'observateur dispose d'un large panorama sur le paysage où se côtoient sur l'horizon de nombreux parcs et projets éoliens et notamment celui de Saint-Maurice. Ce dernier se lit selon une organisation linéaire avec des intervalles d'implantation irréguliers. Intégré dans un groupe d'autres éoliennes, le projet vient s'insérer au milieu densifiant un peu plus la présence de l'éolien sur l'horizon sans pour autant élargir l'emprise visuelle générale du groupe, limité à gauche par le projet de Vihiersois Est et à droite par le projet de Vihiersois Ouest. Enfin, l'échelle de perception du projet de Saint-Maurice est identique à celle des projets éoliens proches permettant de maintenir une certaine cohérence sur l'ensemble malgré des rythmes d'implantation différents.



Afin de visualiser les photomontages dans des conditions proches de la réalité, les planches doivent être imprimées en A3 et être regardées à 40 cm



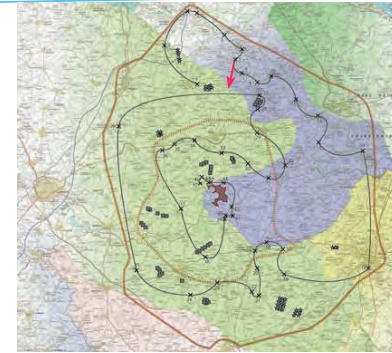
## Vue 7 : Depuis l'entrée Ouest du bourg de Faveraye, sur la RD120

Particularité : Vue éloignée, vue depuis les coteaux du Layon et de l'Aubance, covisibilité avec un site protégé (E), vue dynamique

Dimensions des éoliennes : Nordex N131, Mat 99m, Ø rotor 131m, Hauteur totale 164,5m  
 Distance à l'éolienne la plus proche : 20,11 km  
 Nombre d'éoliennes visibles : 0

**Légende :**

- Éolienne totalement non visible
- Éolienne partiellement ou totalement visible
- Projet de Saint Maurice
- Parc du Clos du Pressoir



Photomontages réalisés par Energie TEAM



**Commentaire :**

Le bourg de Faveraye s'est construit non loin du Layon sur le versant Ouest d'un affluent, le ruisseau de l'Arcison. L'ensemble du bourg (E) est aujourd'hui protégé au titre des sites qui comprend son église et son cimetière datant du XIX<sup>ème</sup> siècle. Depuis l'entrée Ouest du bourg, une perspective est créée en direction de l'église.

Depuis cette vue, le projet de Saint-Maurice bénéficie de nombreux écrans visuels qui limitent sa perception dans le paysage. Ainsi, aucun impact n'est recensé depuis le bourg de Faveraye.



Afin de visualiser les photomontages dans des conditions proches de la réalité, les planches doivent être imprimées en A3 et être regardées à 40 cm



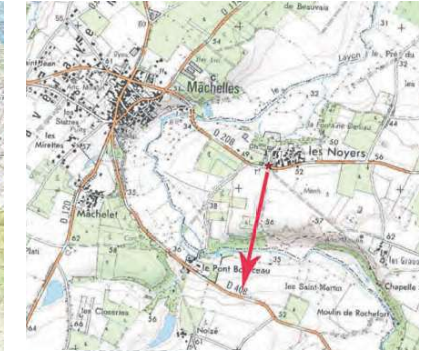
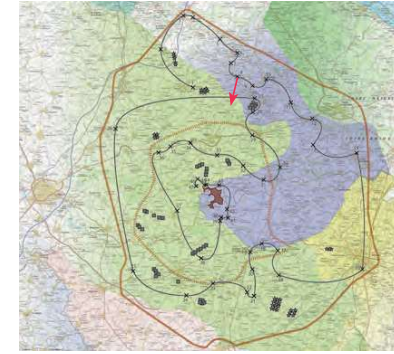
## Vue 8 : Depuis l'entrée du château des Noyers, à Faveraye-Mâchelles

**Particularité :** Vue éloignée, vue depuis les coteaux du Layon et de l'Aubance, covisibilité avec un édifice protégé (41), vue depuis un espace habité, vue dynamique et statique

**Dimensions des éoliennes :** Nordex N131, Mat 99m, Ø rotor 131m, Hauteur totale 164,5m  
**Distance à l'éolienne la plus proche :** 18,24 km  
**Nombre d'éoliennes visibles :** 0

**Légende :**

- Éolienne totalement non visible
- Éolienne partiellement ou totalement visible
- Projet de Saint Maurice



Photomontages réalisés par Energie TEAM



Angle de la vue : 122°

### Commentaire :

Construit aux abords du Layon, le château des Noyers (41) dispose d'une ouverture orientée vers la vallée située au Nord. Son entrée, située au Sud, se caractérise par deux allées parallèles entre lesquelles un espace engazonné se trouve. Ainsi, une ouverture visuelle est aussi présente vers le Sud, en direction du projet.

Cette vue permet d'apprécier la perception du projet depuis l'entrée du château. Ainsi, avec l'éloignement et le relief des vallées, le projet se trouve entièrement dissimulé.



Afin de visualiser les photomontages dans des conditions proches de la réalité, les planches doivent être imprimées en A3 et être regardées à 40 cm



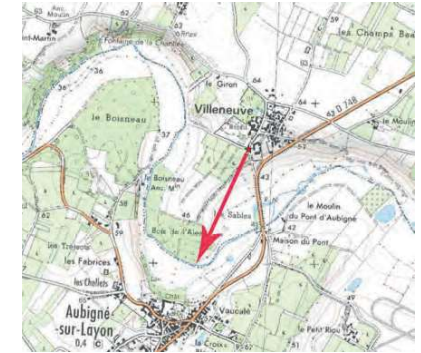
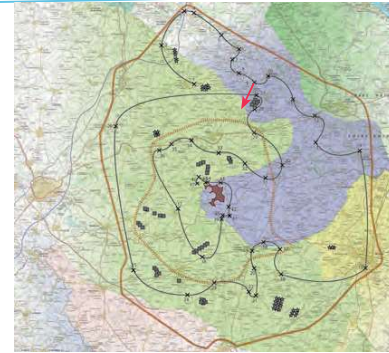
## Vue 9 : Depuis les abords du château de Villeneuve

**Particularité :** Vue éloignée, vue depuis les coteaux du Layon et de l'Aubance, covisibilité avec un édifice protégé (36), vue depuis un espace habité, vue statique et dynamique

**Dimensions des éoliennes :** Nordex N131, Mat 99m, Ø rotor 131m, Hauteur totale 164,5m  
**Distance à l'éolienne la plus proche :** 17,55 km  
**Nombre d'éoliennes visibles :** 0

**Légende :**

- Éolienne totalement non visible
- Éolienne partiellement ou totalement visible
- Projet de Tigné
- Projet de Saint Maurice
- Projet de Vihiersois Ouest



Photomontages réalisés par Energie TEAM



**Commentaire :**

Villeneuve est un bourg construit sur le versant Nord de la vallée du Layon et dispose d'un étage ouvert sur l'horizon. Au Sud du bourg, le château de Villeneuve, protégé au titre des monuments historiques, dispose d'un jardin paysager orienté vers la vallée, c'est-à-dire vers le Sud.

Cette vue prise aux abords immédiats de l'édifice permet d'apprécier la perception envisageable depuis le jardin. Ainsi, le projet de Saint-Maurice se trouve entièrement dissimulé par le relief formé par le versant opposé de la vallée.



Afin de visualiser les photomontages dans des conditions proches de la réalité, les planches doivent être imprimées en A3 et être regardées à 40 cm





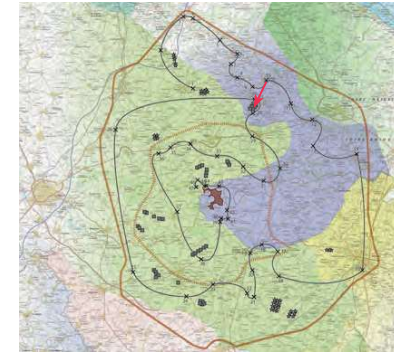
## Vue 10 : Depuis les abords du château de Martigné-Briand

**Particularité :** Vue éloignée, vue depuis les coteaux du Layon et de l'Aubance, covisibilité avec un édifice protégé (37), vue depuis un espace habité, vue statique

**Dimensions des éoliennes :** Nordex N131, Mat 99m, Ø rotor 131m, Hauteur totale 164,5m  
**Distance à l'éolienne la plus proche :** 19,33 km  
**Nombre d'éoliennes visibles :** 0

**Légende :**

- Éolienne totalement non visible
- Éolienne partiellement ou totalement visible
- Projet de Saint Maurice



Photomontages réalisés par Energie TEAM



**Commentaire :**

Le bourg de Martigné-Briand s'est construit non loin du Layon sur un coteau orienté vers le Sud. Au sein de ce bourg, les restes du château (37), protégés au titre des monuments historiques, marquent l'entrée Est du bourg en créant un point d'appel faisant aussi écho avec le clocher de l'église au profil très élancé.

Prise depuis le parking situé à l'entrée Est du bourg, au pied du château, cette vue illustre la perception des habitants et des personnes de passage sur la commune. Ainsi, la présence de végétation et de bâtiments au premier plan vient fermer les vues en direction du projet de Saint-Maurice.



Afin de visualiser les photomontages dans des conditions proches de la réalité, les planches doivent être imprimées en A3 et être regardées à 40 cm

## Vue 11 : Depuis les abords du manoir de Châtelais, à Saint-Georges-sur-Layon

**Particularité :** Vue éloignée, vue depuis les coteaux du Layon et de l'Aubance, covisibilité avec un édifice protégé (29), vue depuis un espace habité, vue statique

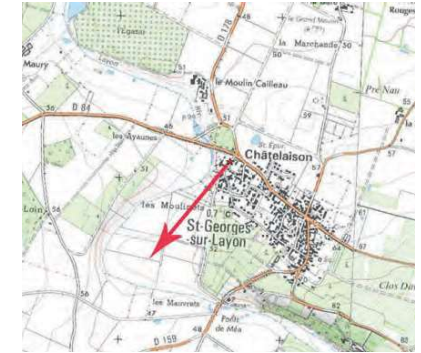
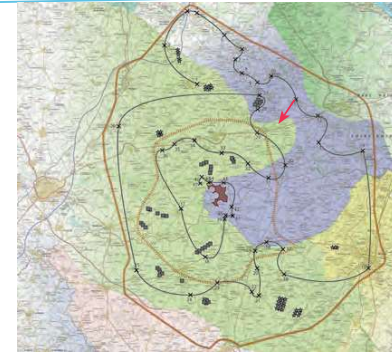
**Dimensions des éoliennes :** Nordex N131, Mat 99m, Ø rotor 131m, Hauteur totale 164,5m

**Distance à l'éolienne la plus proche :** 18,51 km

**Nombre d'éoliennes visibles :** 4

**Légende :**

- > Éolienne totalement non visible
- > Éolienne partiellement ou totalement visible
- Projet de Saint Maurice



Photomontages réalisés par Energie TEAM



**Commentaire :**

Implanté sur un versant de la vallée du Layon, le bourg de Saint-Georges-sur-Layon dispose, comme la plupart des bourgs du secteur, de vues en surplomb sur la vallée du Layon. Sur la frange Ouest du bourg se trouve un manoir (29), protégé au titre des monuments historiques, qui s'insère dans un écrin paysager pouvant ouvrir des vues de manière très ponctuelle vers la vallée.

Prise depuis l'entrée du domaine, cette vue illustre une perception maximisante du paysage depuis le cœur du domaine. Ainsi, les éoliennes du projet de Saint-Maurice ne sont ici que partiellement visibles au-dessus de la ligne d'horizon et forment une ligne presque régulière permettant de souligner la ligne d'horizon formée par le relief.



Afin de visualiser les photomontages dans des conditions proches de la réalité, les planches doivent être imprimées en A3 et être regardées à 40 cm



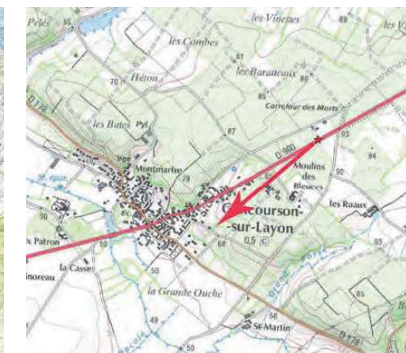
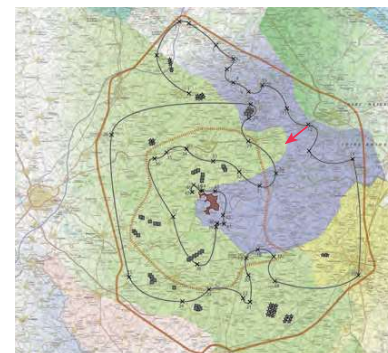
## Vue 12 : Depuis la RD960, à l'Ouest de Doué-la-Fontaine

**Particularité :** Vue éloignée, vue depuis les coteaux du Layon et de l'Aubance, covisibilité avec un édifice protégé (28), vue depuis une voie fréquentée, effets cumulés, vue dynamique


**Dimensions des éoliennes :** Nordex N131, Mat 99m, Ø rotor 131m, Hauteur totale 164,5m  
**Distance à l'éolienne la plus proche :** 18,86 km  
**Nombre d'éoliennes visibles :** 6

**Légende :**

- Éolienne totalement non visible
- Éolienne partiellement ou totalement visible
- Parc de l'Hyrome
- Projet de Tigne
- Projet du Bocage
- Projet de Saint Maurice
- Parc du Clos du Pressoir
- Projet de Vihiersois Ouest
- Projet de Vihiersois Est
- Projet de La Grande Levée
- Projet de La Sautais




Photomontages réalisés par Energie TEAM



**Commentaire :**

À l'Ouest de Doué-la-Fontaine, la RD960 présente un tracé linéaire traversant la vallée du Layon. Au niveau de la zone de bascule vers la vallée, l'usager bénéficie d'une large vue surplombante sur le territoire. Les sommets des coteaux caractérisent aussi par une présence historique de nombreux moulins à vent du fait d'une bonne exposition au vent. Aujourd'hui, des restes de moulins (28) sont encore visibles dans le paysage et caractérisent cette vallée. C'est le cas du moulin des Bleuces, visible à gauche de la route.

Depuis ce point de vue, l'ouverture visuelle est telle qu'il est possible de voir se dessiner à l'horizon l'ensemble des projets éoliens du territoire, qui forment deux ensembles distincts. Le projet de Saint-Maurice s'implante à l'extrémité gauche de l'ensemble des parcs en formant une ligne aux interdistances variables, complexifiant la lecture du projet. Cependant, cette implantation étalée sur l'horizon permet de faire écho avec les implantations des parcs environnants en formant une ligne, soulignant ainsi l'orientation du paysage.



Afin de visualiser les photomontages dans des conditions proches de la réalité, les planches doivent être imprimées en A3 et être regardées à 40 cm



## Vue 13 : Depuis l'entrée du château d'Echuilly

**Particularité :** Vue éloignée, vue depuis les coteaux du Layon et de l'Aubance, covisibilité avec un édifice protégé (21), vue statique et dynamique

**Dimensions des éoliennes :** Nordex N131, Mat 99m, Ø

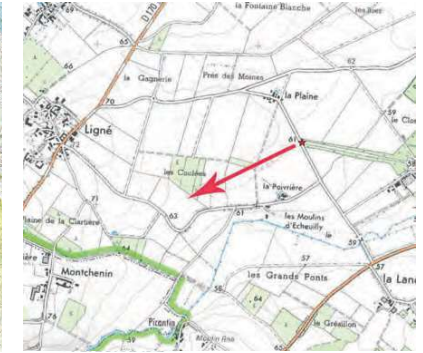
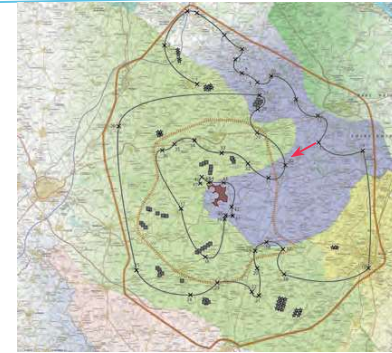
rôtor 131m, Hauteur totale 164,5m

**Distance à l'éolienne la plus proche :** 16,73 km

**Nombre d'éoliennes visibles :** 1

**Légende :**

- > Éolienne totalement non visible
- > Éolienne partiellement ou totalement visible
- Projet de Saint Maurice



Photomontages réalisés par Energie TEAM



**Commentaire :**

Le château d'Echuilly (21), édifice protégé au titre des monuments historiques, a été construit sur le Layon avec des dérivations permettant de créer les douves du château. Principalement dédié à la villégiature, ce château dispose de grands espaces de verdure avec notamment une allée de plusieurs centaines de mètres orientée selon un axe Est/Ouest. Cette allée permet au château de bénéficier d'une grande ouverture visuelle.

Prise depuis l'entrée de cette allée, cette vue permet d'illustrer la perception envisageable depuis le pied de l'édifice. Ainsi, il est possible depuis l'entrée du domaine de percevoir le mouvement de pales d'une seule éolienne. Le reste étant dissimulé par la végétation principalement. Étant situé à plus de 10km des éoliennes, la perception de ces dernières sera fortement conditionnée par la météorologie (ciel nébuleux). Ainsi, l'impact visuel reste très limité.



Afin de visualiser les photomontages dans des conditions proches de la réalité, les planches doivent être imprimées en A3 et être regardées à 40 cm



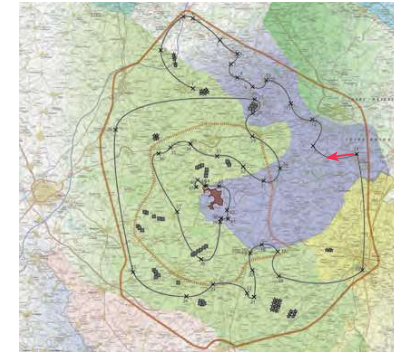
## Vue 14 : Depuis l'entrée Nord du bourg du Puy-Notre-Dame, sur la RD174

**Particularité :** Vue éloignée, vue depuis les coteaux du Layon et de l'Aubance, covisibilité avec un édifice protégé (22), vue depuis un espace habité, vue dynamique

**Dimensions des éoliennes :** Nordex N131, Mat 99m, Ø rotor 131m, Hauteur totale 164,5m  
**Distance à l'éolienne la plus proche :** 22,66 km  
**Nombre d'éoliennes visibles :** 0

**Légende :**

- Éolienne totalement non visible
- Éolienne partiellement ou totalement visible
- Projet de Saint Maurice
- Projet de Viniersois Ouest
- Projet de Vihiersois Est



Photomontages réalisés par Energie TEAM



**Commentaire :**

Le Puy-Notre-Dame est un bourg dont la frange paysagère est constituée uniquement de parcelles viticoles, permettant d'ouvrir des vues en direction de la silhouette du bourg, comme le montre cette image. Depuis la RD174, en arrivant du Nord, le clocher de l'église (22), protégée au titre des monuments historiques, est bien visible.

L'éloignement et la végétation suffisent à dissimuler le projet en totalité permet de limiter tout effet de covisibilité avec le clocher de l'église.



Afin de visualiser les photomontages dans des conditions proches de la réalité, les planches doivent être imprimées en A3 et être regardées à 40 cm